





## [1] Verkeerstekens

### VERBODSTEKENS



A1. In-, uit-, of doorvaren verboden (algemeen teken)

Het gebruik van twee boven elkaar geplaatste bordes, lichten of vlaggen duidt een verbod voor langere duur aan. Een brug met dubbel rood licht wordt op dat moment niet bediend, enkel rood betekent dat de doorvaart op dat moment verboden is



A1a. Buiten gebruik gesteld gedeelte van de vaarweg; vaarverbod, geldt niet voor een klein schip dat geen motorschip is



A2. Voorbijlopen verboden; inhaalverbod



A5 Verboden ligplaats te nemen (ankeren en meren) aan de kant van de vaarweg waar het bord is geplaatst




A5.1 Verboden ligplaats te nemen (ankeren en meren) binnen de afstand in meters die het bord aangeeft, vanaf de plaats van het bord




A6 Verboden te ankeren en ankers, kabels en kettingen te laten slepen aan de kant van de vaarweg waar dit bord geplaatst is




A7 Verboden te meren aan de kant van de vaarweg waar dit bord geplaatst is



A9 Verboden hinderlijke waterbewegingen te veroorzaken; dat betekent meestal langzaam varen om geen grote hek- en boeggolven te veroorzaken



A10 Verboden buiten de aangegeven begrenzing te varen



A12 Verboden voor motorschepen



A13 Verboden voor kleine schepen



A14 Verboden te waterskiën



A15 Verboden voor zeilboten



A16 Verboden voor door spierkracht voortbewogen schepen



A17 Verboden voor zeilplanken

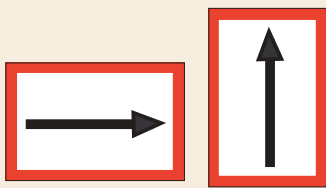


A18 Einde van het vaargedeele waar snelle motorboten mogen varen zonder snelheidsbeperking



A19 Verboden voor waterscooters


## GEBODSTEKENS



B1 Verplichting te varen in de richting van de pijl




B3b Verplichting de stuurboordzijde van het vaarwater te houden



B5 Verplichting vóór het bord stil te houden onder bepaalde omstandigheden




B6 Maximum snelheid in kilometers per uur




B7 Verplichting een geluidsein te geven



B8 Verplichting bijzonder op te letten

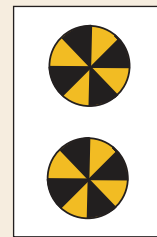


B9a



B9b

B9a en B9b Verplichting voorrang te verlenen aan de schepen op het hoofdvaarwater. Wacht zodat ze niet hun koers hoeven te verleggen of hun snelheid hoeven aan te passen



B10 Verplichting zonodig koers en snelheid te wijzigen voor uitvarende schepen; knipperlichten gaan gelijktijdig aan en uit



B11 Verplichting de marifoon te gebruiken voorzover dat is toegestaan (marifooncertificaat) en volgens de regels van het marifoonverkeer. Is er een kanaal vermeld, dan is melden via dat marifoonkanaal verplicht


## BEPERKINGSTEKENS




C1 Beperkte waterdiepte; als de minimale diepte bekend is, wordt dit aangegeven in centimeters



C2 Beperkte doorvaarthoogte; de hoogte van het punt waar de scheepvaart onderdoor moet worden aangegeven in meters

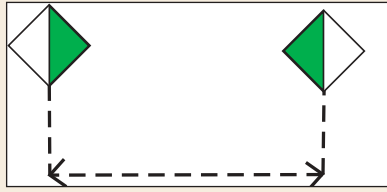


C3 Beperkte breedte van doorvaart of vaarwater; de beschikbare breedte wordt eventueel aangegeven in meters

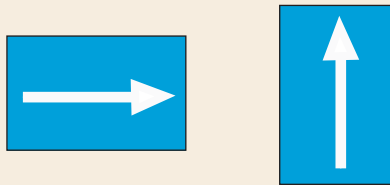


C5 Het vaarwater bevindt zich op enige afstand van de oever; het getal op het bord geeft in meters de afstand aan die de schepen uit de oever moeten blijven, gerekend vanaf het bord

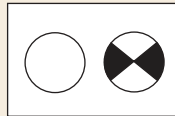
## AANBEVELINGSTEKENS



D2 Aanbeveling binnen de aangegeven begrenzing te varen

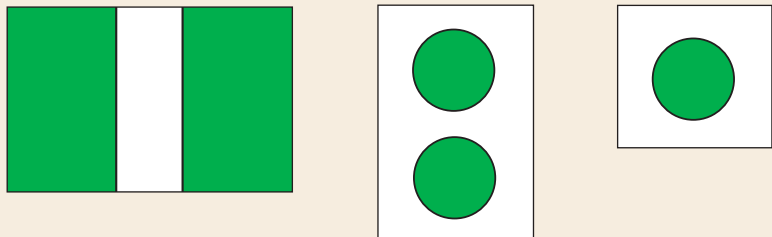


D3a en D3b Aanbeveling te varen in de richting die aangegeven wordt door een horizontale pijl (links/rechts) of een verticale pijl (rechtdoor)



D3c Isofaselicht. Beide knipperende lichten worden gebruikt bij bijvoorbeeld sluizen met meerdere ingangen. Waar het isofase licht knippert is de aanbevolen ingang


## AANWIJZINGSTEKENS




E1 In-, uit- of doorvaren toegestaan (algemeen teken)




E2 Hoogspanningslijn



E2 Stuw



E4 Niet vrijvarende veerpont



E4a Vrijvarende veerpont




E5 Toestemming ligplaats te nemen (ankeren en meren) aan de kant van de vaarweg waar het bord is geplaatst



E5a Toestemming ligplaats te nemen (ankeren en meren) langs de kade waarop het bord staat, over het aantal meters dat op het bord is vermeld, gerekend vanaf het bord


E5d Duwvaart (duwboot met duwbakken) mag hier ligplaats nemen maar alleen als de duwcombinatie geen gevaarlijke lading vervoert, waarbij blauwe kegels of lichten gevoerd moeten worden. De toestemming geldt aan de kant van de vaarweg waar het bord is geplaatst (witte driehoek in blauw bord met de punt naar boven betekent ligplaats voor duwvaart)



E5i Schepen die geen duwvaart zijn, alle schepen dus die een gevaarlijke lading vervoeren waarvoor één blauwe kegel of één blauw licht gevoerd moet worden, mogen ligplaats nemen aan de kant van de vaarweg waar het bord is geplaatst (witte driehoek in blauw bord met de punt naar beneden betekent ligplaats voor schepen die geen duwvaart zijn). Dit bord is er ook zonder blauw driehoekje (geen gevaarlijke stoffen) of met twee of drie blauwe driehoekjes (gevaarlijke stoffen in de categorie waarvoor twee of drie kegels gevoerd moeten worden); dit geldt ook voor E5d




E6 Toestemming om te ankeren aan de zijde van de vaarweg waar het bord is geplaatst





E7 Toestemming om te meren aan de zijde van de vaarweg waar het bord is geplaatst






E8 Plaats om te keren




E9 Het gevolgde vaarwater geldt als hoofdvaarwater ten opzichte van het vaarwater dat daarin uitmondt







E10 Het gevolgde vaarwater geldt als nevenvaarwater ten opzichte van het vaarwater waarin het uitmondt




E11 Einde van een verbod of een gebod geldend voor één richting of einde van een beperking (einde voorgaande verboden)



E12a Waarschuwing voor uitvarende of langsvarende schepen (flikkerlicht)

E13 Drinkwater voor schepen


E15 Motorschepen toegestaan



E16 Kleine schepen toegestaan

E17 Waterskiën toegestaan

E18 Zeilschepen toegestaan



E19 Door spierkracht voortbewogen schepen toegestaan

E20 Zeilplanken toegestaan

E20a Snel varen voor kleine motorschepen toegestaan

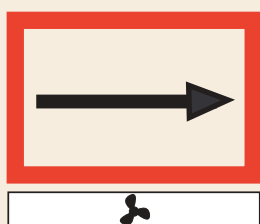


E21 Marifoonkanaal voor  
nautische informatie  
(bijvoorbeeld kanaal 18)




E22 Waterscooters toegestaan

### BIJKOMENDE TEKENS Categorieaanduidingen



Verplichte vaarrichting,  
geldend voor motorschepen



Aanbevolen vaarrichting,  
geldend voor kleine motor-  
schepen